

**УПРАВЛЕНИЕ ФЕДЕРАЛЬНОЙ СЛУЖБЫ ГОСУДАРСТВЕННОЙ РЕГИСТРАЦИИ, КАДАСТРА И КАРТОГРАФИИ ПО АРХАНГЕЛЬСКОЙ  
ОБЛАСТИ И НЕНЕЦКОМУ АВТНОМНОМУ ОКРУГУ**

(полное наименование органа регистрации прав)


Раздел 1

Выписка из Единого государственного реестра недвижимости об основных характеристиках и зарегистрированных правах на объект недвижимости  
**Сведения об основных характеристиках объекта недвижимости**

В Единый государственный реестр недвижимости внесены следующие сведения:

<b>Земельный участок</b>			
<small>(вид объекта недвижимости)</small>			
Лист № <u>  </u> / Раздела <u>  1  </u>	Всего листов раздела <u>  1  </u> : <u>  1  </u>	Всего разделов: <u>  3  </u>	Всего листов выписки: <u>  3  </u>
17.10.2017			
Кадастровый номер:		29:22:071503:1087	

Номер кадастрового квартала:	29:22:071503
Дата присвоения кадастрового номера:	15.12.2014
Ранее присвоенный государственный учетный номер:	данные отсутствуют
Адрес:	Архангельская область, г. Архангельск, территориальный округ Варавино-Фактория, пер. Конецгорский
Площадь:	1200 +/- 12 кв. м
Кадастровая стоимость, руб.:	1466448
Кадастровые номера расположенных в пределах земельного участка объектов недвижимости:	данные отсутствуют
Категория земель:	Земли населённых пунктов
Виды разрешенного использования:	Для размещения индивидуального жилого дома
Статус записи об объекте недвижимости:	Сведения об объекте недвижимости имеют статус "актуальные"
Особые отметки:	данные отсутствуют
Получатель выписки:	Голенищев Александр Викторович


СПЕЦИАЛИСТ - ЭКСПЕРТ <small>(полное наименование должности)</small>	 <small>(подпись)</small>	Грехова П. М. <small>(инициалы, фамилия)</small>
--	---	---

М.П.

Выписка из Единого государственного реестра недвижимости об основных характеристиках и зарегистрированных правах на объект недвижимости  
**Сведения о зарегистрированных правах на объект недвижимости**

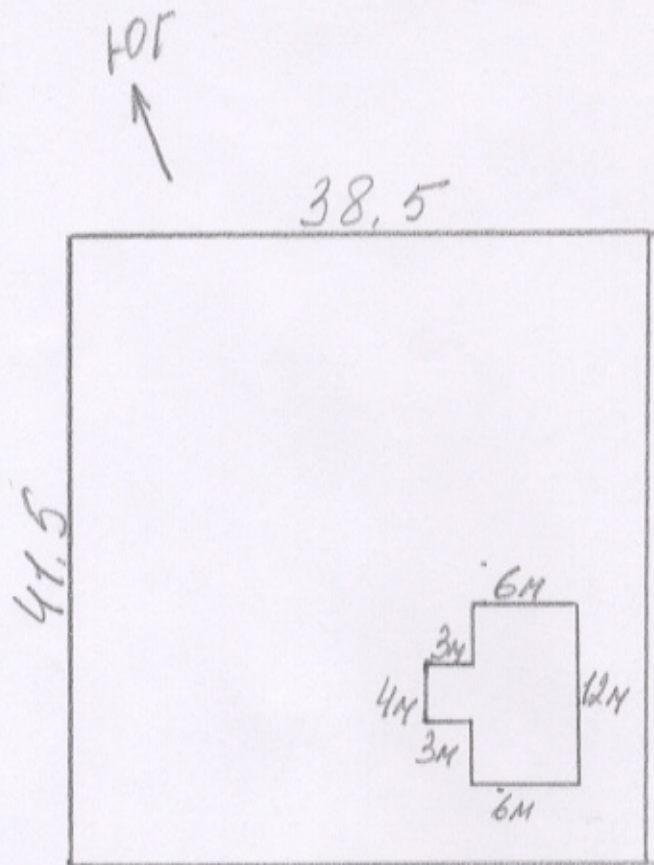
<b>Земельный участок</b>		<small>(вид объекта недвижимости)</small>	
Лист № <u>1</u> / Раздела <u>2</u>	Всего листов раздела <u>2</u> : <u>1</u>	Всего разделов: <u>3</u>	Всего листов выписки: <u>3</u>
17.10.2017		29:22:071503:1087	
Кадастровый номер:			

1. Правообладатель (правообладатели):	1.1.	Голенищев Александр Викторович,
2. Вид, номер и дата государственной регистрации права:	2.1.	Собственность, № 29:22:071503:1087-29/001/2017-3 от 17.10.2017
3. Документы-основания:	3.1.	Договор купли-продажи земельного участка от 06.10.2017
4. Ограничение прав и обременение объекта недвижимости:		не зарегистрировано
5. Сведения о наличии решения об изъятии объекта недвижимости для государственных и муниципальных нужд:		данные отсутствуют
6. Сведения об осуществлении государственной регистрации прав без необходимого в силу закона согласия третьего лица, органа:		данные отсутствуют

СПЕЦИАЛИСТ - ЭКСПЕРТ <small>(полное наименование должности)</small>	 <small>(подпись)</small>	Грехова П. М. <small>(инициалы, фамилия)</small>
--	---	---

М.П.

Схема планировочной организации  
земельного участка масштаб 1:500



Конец горский переулок север

Голенищев А В

Тошин

25.04.22